

PŘIHLÁŠKA

***DO SOUTĚŽE O CENU ZA NEJLEPŠÍ PŘÍPRAVU A REALIZACI
PROGRAMU REGENERACE MPR A MPZ ZA ROK 2022***

Název městské památkové rezervace /MPR/ nebo městské památkové zóny /MPZ/:

MĚSTSKÁ PAMÁTKOVÁ ZÓNA CHRUDIM

Stručné zdůvodnění přihlášky:

Městská památková zóna (dále jen MPZ) v Chrudimi byla vyhlášena dne 17. října 1990 vyhláškou bývalého Východočeského krajského národního výboru v Hradci Králové po předchozím projednání s Ministerstvem kultury.

Chrudim je jedním z nejstarších českých měst, založena jako součást původní knížecí hradecké soustavy. Archeologické nálezy však dokládají, že ostroh nad řekou Chrudimkou, na kterém se město Chrudim rozkládá, byl obýván našimi předky od pravěku. Stopy významného sídla starých Slovanů na území dnešního města jsou staré více než 14 století. První prokázaná písemná zmínka o Chrudimi se nachází v Kosmově kronice a váže se k 10. lednu roku 1055, kdy na chrudimském hradu zemřel během vojenského tažení do Uher kníže Břetislav I.

Za vlády Přemysla Otakara II. byl zdejší hrad přestavěn a údajně roku 1261 byla Chrudim povýšena na královské věnné město. Délkou své historie překonává mnoho větších a významnějších měst. V obrozenecké době ji František Palacký, pro rozvinuté školství, nazval „Athénami východních Čech“.

Dnes je Chrudim se svými 22 390 obyvateli (stav k 31. 12. 2021) druhým největším městem Pardubického kraje, je součástí Hradecko pardubické aglomerace a je přirozeným centrem pro přibližně 80 tisíc lidí spádové a správní oblasti.

Chrudim je pro svoji polohu vyhledávanou turistickou destinací. Nalézá se v blízkosti největší rekreační vodní plochy Pardubického kraje Sečské přehradní nádrže a tvoří vstupní bránu do překrásné krajiny Železných hor a celé Českomoravské vysočiny. Jedním z hlavních důvodů této turistické atraktivity je malebnost historického jádra města lemovaného dochovaným hradebním pásem a vodním náhonem, který kopíruje stopu hradeb kolem celého města.

Po vyhlášení Usnesení vlády č. 209 ze dne 25. 3. 1992, které schvaluje Program regenerace městských památkových rezervací a městských památkových zón (dále jen Program) a bere na vědomí zásady přípravy, zpracování a realizace městských programů regenerace, započalo město Chrudim za účelem zapojení se do Programu přípravné práce a zajišťování potřebné projektové dokumentace. Tímto úkolem byl pověřen Odbor výstavby a životního prostředí Městského úřadu Chrudim a dne 20. září 1995 byla podána přihláška do Programu. V roce 1996 byl schválen Regulační plán MPZ. V současné době platí územní plán města Chrudim, který byl schválen zastupitelstvem 19. 9. 2022. V roce 2018 byly zahájeny kroky procesu zpracování nového Regulačního plánu MPZ. Předpokládaný termín schválení návrhu obecním zastupitelstvem je v roce 2023.

Urbanistickou osu historického městského jádra představuje centrální prostor, tvořený Resselovým a Školním náměstím s dominantní stavbou kostela Nanebevzetí Panny Marie mezi nimi. Podstatu MPZ Chrudim dále dotváří jednoduchá síť nejstarších historických komunikací. Jedná se o hlavní přístupovou trasu Široké ulice ze severovýchodu a boční okružní ulice

Filištínská, Štěpánkova a Břetislavova. Blokovaná zástavba v takto přednastaveném uličním rastru je vlastní podstatou historického stavebního fondu MPZ. Ten je tvořen širokou škálou stavebních typů původně měšťanských domů rozmanitého stavebního vývoje a různého stupně dochování historických konstrukcí. Nejcennější z těchto objektů mají statut nemovitých kulturních památek, na jejichž opravy jsou určeny finanční prostředky z Programu regenerace.

Město Chrudim je od roku 2001 členem Národní sítě Zdravých měst ČR. Od tohoto roku se snaží systematicky zvyšovat kvalitu života a podporovat zdraví svých obyvatel a to vše při respektování principů udržitelného rozvoje. V roce 2005 byla místní Agenda 21 uznána jako metoda modernizace veřejné správy.

V roce 2005 Chrudim oslavila 950 let od první písemné zmínky. Během těchto oslav zde bylo uspořádáno Národní zahájení Dnů evropského dědictví za účasti zástupců EU, organizací UNESCO a dalších významných hostů.

V roce 2006 město Chrudim získalo uznání o zařazení v oficiální databázi místních Agend 21 „Kategorii B“ (do roku 2013 nejvyšší kategorie). V současné době je Chrudim rovněž držitelem nejvyššího ocenění „Kategorie A“. Příslušnou kategorii vždy uděluje ministr životního prostředí. V roce 2022 Chrudim již počtvrté obhájila nejvyšší kategorii místních Agend 21, kategorii A.

Od roku 2007 se město Chrudim účastnilo prestižní mezinárodní soutěže The LivCom Awards. Ta je jedinou soutěží místních komunit ve světě, která se zaměřuje na environmentální řízení a tvorbu měst, kde je radost žít a probíhá v rámci programu UNEP (program OSN pro životní prostředí). V šesti kritériích odborná mezinárodní komise sleduje přístup komunity k tvorbě krajiny, kulturnímu dědictví, ekologicky citlivé praxi, udržitelnosti komunity, podpoře zdravého životního stylu a plánování do budoucnosti. Město Chrudim získalo ocenění v mnoha ročnících. Za zmínění určitě stojí každoroční vítězství s projektem „Zdravé město Chrudim – město, kde stojí za to žít“. V roce 2009 město získalo finanční odměnu 10.000 liber za projekt „Regenerace odpočinkového místa v sídlišti Pod požární zbrojnicí“ a v roce 2012 to bylo i získání nejvyššího ocenění v dílčím kritériu, které hodnotilo oblast „Umění, kultury a dědictví“. V neposlední řadě bylo úspěchem také získání Zlaté ceny s druhým místem s projektem „Rekonstrukce sv. Josefa a Klášterních zahrad na Muzeum barokních soch“. Tato rekonstrukce bezesporu patří mezi nejvýznamnější akce. www.barokochrudim.cz Muzeum barokních soch průběžně naplňuje poslání ochránit nejhodnotnější barokní díla regionu prostřednictvím jejich restaurování a následného umístění do expozice muzea, kde jsou dobře zajištěna proti nepříznivým klimatickým vlivům, které ohrožují jejich stav.

Dalším úspěchem bylo vítězství v krajském kole Soutěže o cenu za nejlepší přípravu a realizaci Programu regenerace MPR a MPZ za rok 2011, po němž následovala nominace mezi tři nejlepší města v celostátním kole soutěže o titul Historické město roku 2011.

V roce 2012 byl zpracován nový Program regenerace, který byl schválen Zastupitelstvem města Chrudim dne 17. 12. 2012. Byla zvolena nadstandardní forma dokumentu, který podrobně mapuje a hodnotí všechny důležité parametry historického stavebního fondu. Z toho posléze vychází fakty podložená vlastní plánová část. Dokument má široké využití i v jiných aspektech činností na území MPZ, její regenerace a urbanistického rozvoje.

Snaha o zachování a obnovu kulturních památek byla oceněna v roce 2013 cenou nejvyšší. Město Chrudim zvítězilo nejen v krajském kole v Soutěži o cenu za nejlepší přípravu a realizaci Programu regenerace MPR a MPZ, ale i v kole celostátním, takže se může pyšnit titulem "Historické město roku 2013".

V roce 2017 Město Chrudim vyhrálo ve výběrovém řízení Sdružení historických sídel Čech, Moravy a Slezska spoluorganizátorství Národního zahájení Dnů evropského dědictví 2017 a mělo tak čest v sobotu 9. září 2017 slavnostně zahájit Dny evropského dědictví.

V roce 2018 proběhlo slavnostního vyhlášení výsledků sedmého ročníku soutěže Zelená informací, ze kterého vyplynulo, že Chrudim patří mezi města s nejlepší webovou prezentací o životním prostředí. Soutěž oceňuje nejzdařilejší prezentace o životním prostředí na oficiálních internetových stránkách měst v České republice. Porota bere v úvahu kritéria, jako je přehlednost celkové prezentace města, rychlá a snadná dostupnost informací o životním prostředí, rozsah a kvalita obsahu informací o životním prostředí, úprava samotných stránek o životním prostředí, estetický dojem, pravidelná aktualizace stránek, dlouhodobé udržování obsahu, například formou ročenky nebo zprávy, využívání sociálních sítí a interakce, popřípadě i míra zkvalitnění prezentace oproti poslednímu ročníku.

V roce 2020 se město Chrudim přihlásilo do klání o prestižní titul Stavba roku, jenž uděluje Nadace pro rozvoj architektury a stavitelství. Soutěžilo zde s projektem Revitalizace a přeměna vodního toku v nejstarším chrudimském parku Střelnice a umístila se mezi nejlepšími. Revitalizace výrazně zlepšila prostředí v parku i v širším okolí. Projekt je přínosem na mnoha frontách. Ať už jde o zlepšení životního prostředí, o estetiku nebo o možnosti trávit čas v přírodním prostředí, a to na dosah od centra města. Všechny úpravy toku vycházely z moderního pojetí funkčního propojení vodních prvků a zeleně v prostředí měst, aby zde podpořily rekreační a volnočasové aktivity veřejnosti. To vše při zachování podmínek daných v plánu péče o přírodní památku. Přirozenou funkci krajiny a stanovištní diverzitu podpořily terénní úpravy břehů i koryta, cílové druhy rostlin a živočichů nacházejí nová útočiště, jako jsou jesepy, tůně, brody. Při nízkých průtocích mohou lidé vstupovat přímo do koryta toku a obdivovat obnovenou biologickou rozmanitost. Až k hladině je přivádějí citlivě zakomponované břehové vstupy a kamenné šlapáky. Město Chrudim je v České republice průkopníkem z hlediska revitalizací vodních prvků v městském prostředí. První úspěšná revitalizace tzv. jižní větve náhonu (u divadla) byla řešena od poloviny devadesátých let 20. století, získala velkou popularitu a stala se námětem pro další obdobné záměry.

Místní Agenda je nástrojem uplatňování principů udržitelného rozvoje na místní úrovni. V Chrudimi ji naplňuje prostřednictvím projektu Zdravé město. Významným znakem tohoto procesu je zapojování veřejnosti do řady rozhodovacích procesů a tím může docházet k zvyšování kvality života ve všech jeho směrech.

Pod pojmem místní Agenda 21 si můžeme představit program, který je velkou příležitostí toho, jak dosáhnout lepší kvality života obyvatel města s dlouhodobou perspektivou rozvoje ve všech jeho oblastech za předpokladu účasti veřejnosti.

Ve Zdravém městě Chrudim připravujeme pro občany veřejná projednávání Plánu zdraví a kvality života, vytipování Desatera problémů města, setkávání pracovních skupin, sběr připomínek a námětů občanů, kulaté stoly, dotazníky, ankety, plánovací setkání při úpravách odpočinkových míst, dětských hřišť. Zdravé město je také program, kde má své

důležité místo partnerství. Ve spolupráci s partnery pro občany připravujeme osvětové kampaně Dny zdraví, Den Země, Národní dny bez úrazů, Běh naděje, Světový den bez tabáku, Do práce na kole apod. Více informací o projektu Zdravé město a místní Agendě 21 najdete na [Zdravé město a místní Agenda 21: Chrudim](#).

Díky zkušenostem ze Zdravého města jsme s klíčovými partnery z oblasti kultury a veřejnosti připravili koncepci kultury, která je cíleně zaměřena na rozvoj kultury ve městě. Bude nastavovat priority, opatření a aktivity vedoucí ke zkvalitnění kultury ve městě.

Město je v oblasti kultury velmi aktivní, zejména prostřednictvím své příspěvkové organizace Chrudimská beseda, která se aktivně stará o dostupnost a různorodost kulturních aktivit místního i (nad)regionálního charakteru. Tato organizace velmi dobře spolupracuje s neziskovými organizacemi a školami, pomáhá jim vytvářet dobré podmínky pro jejich činnost.

Místním organizacím se daří využívat i jiné než městské zdroje financí, svými aktivitami dokáží také přilákat návštěvníky z jiných regionů a často i ze zahraničí. Doporučujeme nadále posilovat kulturní atraktivitu významné i z hlediska cestovního ruchu (Loutkářská Chrudim, Muzeum barokních soch, výstavní síň apod.), stejně jako akce místního významu a nehmotné dědictví, které posiluje patriotismus.

Pravidelně se zpřístupňují nové památky, je dbáno o hmotné i nehmotné kulturní dědictví. V městském rozpočtu je na vzhled města každoročně vyčleňována položka a jsou nakupována umělecká díla místních mladých autorů.










































A. Péče o kulturní památky v MPR nebo MPZ:

A. 1. Počet nemovitých kulturních památek na území MPR nebo MPZ na konci roku 2022. Rozloha MPR nebo MPZ v ha. (Informativní údaje.)

Městská památková zóna Chrudim má rozlohu 52 ha a je v ní 79 nemovitých kulturních památek, z toho je 29 ve vlastnictví města.

A. 2. Kulturní památky v MPR nebo MPZ, které byly na konci roku 2022 v havarijním stavu, včetně důvodu havarijního stavu a doby trvání tohoto stavu.

V roce 2022 nebyla žádná kulturní památka v havarijním stavu.

A. 3. Kulturní památky v MPR nebo MPZ, které byly na konci roku 2022 nevyužívané, s uvedením důvodu jejich nevyužívání a doby trvání tohoto stavu.

V roce 2022 nám nejsou známy žádné kulturní památky, které by nebyly využívány.

A. 4. Kulturní památky v MPR nebo MPZ, jejichž oprava byla provedena nebo dokončena v roce 2022, se stručným uvedením rozsahu obnovy a účelu využití.

V roce 2022 byly prováděny opravy těchto objektů:

- *Stará radnice, Resselovo náměstí čp. 1, Chrudim* – Oprava střešního pláště, včetně tesařských a klempířských prvků, restaurování váz a soch v průčelí objektu
- *Měšťanský dům, Břetislavova čp. 65, Chrudim* - obnova okna a terakotového ostění
- *Regionální muzeum Chrudim, ulice Široká 86* – oprava fasády domu
- *Socha sv. Jana Nepomuckého v Široké ulici* - restaurování sochy
- *Kostel Nanebevzetí Panny Marie* – úprava hlavního schodiště i bočního vstupu do lodi

A. 5. Objekty, u kterých došlo v roce 2022 ke zrušení prohlášení za kulturní památku, s uvedením důvodu (např. havarijní stav, z důvodu nové výstavby, demolice, neodborné obnovy atd.)

U žádného objektu nebylo zrušeno prohlášení za kulturní památku.

A. 6. Objekty, u kterých došlo v roce 2022 k prohlášení za kulturní památku, s uvedením důvodu. Uveďte, v kolika případech nebylo řízení dosud ukončeno, anebo objekt nebyl prohlášen za kulturní památku.

V roce 2022 byl na území MPZ Chrudim prohlášen pozemek st. parc. č. 188, jehož součástí je dům č. p. 98 za kulturní památku. Dům č. p. 98 v rozsahu pozemku st. parc. č. 188 obsahuje unikátně zachované pozůstatky gotického barbakánu, který byl postaven na předpolí Pardubické fortny. Zachovaná polovina půlkruhové bašty objektu dokumentuje stavebně

historický vývoj fortifikace Chrudimí od 15. století. Samotná stavba disponuje příklady historických stavebních prvků (střílnové okénko s kamenným ostěním, historické povrchy, původní obvodové zdivo bašty). Objekt představuje jedinečnou ukázkou adaptace středověkého městského opevnění na obydlí s dochovanými vnitřními prostory dokladující vývoj historických konstrukcí, povrchů a dispozic. Interiér upravené bašty je historicky cennou ukázkou životního stylu a bydlení od 1. třetiny 19. století. Dům čp. 98 je svojí hmotovou skladbou významný z hlediska sledování hradebního systému a urbanistického vývoje královského věnného města Chrudim. Uvedený pozemek je s objektem historicky spjat a tvoří s ním jeden nedílný celek. Památkové hodnoty tohoto pozemku se tedy odvíjejí od památkových hodnot objektu. Součástí pozemku, přiléhajícího z jižní strany k částečně přezděné městské hradební zdi, jsou nízké opěrné zdi z kamenných kvádrů, které vymezují úzkou terasu vedoucí podél hradby. Terasa umožňovala komunikační propojení s přízemní stavbou v zahradě, neboť terén pozemku je silně svažité.

Ministerstvu kultury byly v roce 2022 rovněž podány žádosti s návrhy o prohlášení za kulturní památku pro tyto objekty:

- **autobusová zastávka Chrudim – Podhůra (přístřešek)** bez č. p., s pozemkem st. p. č. 2727 v k. ú. Chrudim,
Ojedinele zachovaná funkcionalistická zastávka, jedna z posledních v Pardubickém kraji. Po konzultaci s MCMA v Brně si pozornost a ocenění zaslouží kombinace konstrukcí a materiálů – zděná záda, ocelové sloupy, tenká betonová stropní deska, kamenná podlaha a také řemeslné provedení (oblá stěna). Důležitá je také funkce a skutečnost, že tato ryze utilitární stavba na rozcestí má po opravě šanci nadále sloužit. Současně je to připomínka slavné éry architektury.



- **Městský park Chrudim** - areál městského parku s pozemky parc. č. 865/1, 867/1 v k. ú. Chrudim a objekty výstavního pavilónu i odpočinkového altánu na parc. č. 867/1 v k. ú. Chrudim.

Autenticky dochované dílo zahradního umění, které bylo výrazně upraveno předním českým krajinářským architektem Františkem Thomayerem. Jedná se o unikátní doklad jednoho z prvních městských parků ve východních Čechách, v němž se střetává styl anglického krajinářství, historizující styly a vliv secese. Neboli dílo v duchu Lenné-Mayerovské školy, založené na kombinaci přírodně krajinářského stylu s tradičními projevy formální dispozice. Součástí objektu jsou mimo stěžejní vegetační složky i drobné zahradní stavby originálního výstavního altánu a repliky odpočinkového pavilónu. Součástí parku je kulturní památka r. č. 34284/6-779 socha Kaliopé od B. Schnircha, původně součást výzdoby průčelí Národního divadla.



B. Péče o ostatní objekty v MPR nebo MPZ:

Město i ostatní vlastníci budov v městské památkové zóně vynakládají nemalé finanční prostředky k regeneraci svých objektů a technické i dopravní infrastruktury. Správní orgán vyvíjí v mezích zákonných možností intenzivní snahu o udržení přesvědčivého historického charakteru MPZ.

B. 1. Budovy v MPR nebo MPZ, které jsou ke konci roku 2022 v havarijním stavu (bez rozdílu vlastníka či charakteru objektu), včetně důvodu havarijního stavu a doby trvání tohoto stavu.

V roce 2022 nebyla žádná budova v havarijním stavu.

B. 2. Budovy v MPR nebo MPZ, jejichž oprava byla provedena nebo dokončena v roce 2022, se stručným uvedením rozsahu obnovy a účelu využití.

- *Obchodní akademie Tyršovo nám. 250* – obnova fasády
- *Stará radnice, Resselovo náměstí čp. 1, Chrudim* – Oprava střešního pláště, včetně tesařských a klempířských prvků, restaurování váz a soch v průčelí objektu
- *Měšťanský dům, Břetislavova čp. 65, Chrudim* - obnova okna a terakotového ostění
- *Regionální muzeum Chrudim, ulice Široká 86* – oprava fasády domu
- *Socha sv. Jana Nepomuckého v Široké ulici* - restaurování sochy
- *Kostel Nanebevzetí Panny Marie* – úprava hlavního schodiště i bočního vstupu do lodi
- *Chrudim čp. 113* - obnova fasády objektu
- *Chrudim, Havlíčkova ul. čp. 97* – obnova oken, dveří a vrat, obnova fasády
- *Oprava hradebních zdí na jižní straně města včetně jejich statického zajištění*

B. 3. Budovy v MPR nebo MPZ, které byly v roce 2022 demolovány, s uvedením důvodu demolice.

V roce 2022 nebyla provedena žádná demolice celého objektu.

C. Ostatní akce ovlivňující stav MPR nebo MPZ

C. 1. Charakterizujte stav parků, veřejných prostranství v MPR nebo MPZ (např. povrchy komunikací, veřejné osvětlení, městský mobiliář, stav zeleně apod.) v roce 2022. Uveďte významné akce, které byly v letech 2012-2022 podniknuty ke zlepšení stavu.

- *Stavební obnova kašny Brusel, Husova ulice, Chrudim* - Jedná se o celkovou obnovu povrchů tělesa fontány v bezprostřední blízkosti MPZ s úpravou veřejného osvětlení v okolí fontány, vč. zřízení technologie, tj. technologické šachty s rozvody a napojením fontány. Dle dochované původní projektové dokumentace od architekta Vaňka byla odsouhlasena realizace motivu květiny z obkladů typu mozaika se středovým, podsvíceným výtryskem.

- v MPZ probíhá údržba zeleně: pravidelné sekání intenzivních okrasných trávníků, každoroční výsadba záhonů jarních cibulovin a letničkových záhonů, pravidelné ošetřování trvalkových výsadeb, zdravotní a bezpečnostní řezy stromů s důrazem na provozní bezpečnost a estetickou hodnotu stromů na stanovišti, v suchých obdobích je prováděna závlhka
- v MPZ jsou Klášterní zahrady a Michalský park
- v Klášterních zahradách probíhá pravidelné sekání trávníků mulčováním do 12 sečí za sezonu + jarní a podzimní úklid travníkových ploch, údržba a dosazování trvalkových záhonů v Rozariu a bylinkových zahradách, podzimní sběr ovoce, sběr listí, závlhka; provádění bezpečnostních kontrol relaxačních objektů, nátěry, opravy a výměny dřevěných prvků zahrad a objektů, úklid mlatových ploch, opravy mobiliáře
- v Michalském parku probíhá pravidelné sekání trávníků mulčováním do 12 sečí za sezonu + jarní a podzimní úklid travníkových ploch, každotýdenní úklid zpevněných i travníkových ploch parku, údržby keřových skupin tvarovacím a zmlazovacím řezem, zdravotní a bezpečnostní řezy stromů s důrazem na provozní bezpečnost a estetickou hodnotu stromů na stanovišti
- zpracovává se PD regenerace Michalského parku

C. 2. Charakterizujte hlavní závady životního prostředí v MPR nebo MPZ v roce 2022. Uveďte významné akce, které byly v letech 2012 - 2022 podniknuty ke zlepšení stavu (čističky, prohlášení chráněných území, působení neziskových organizací, dobrovolníků atd.)

- 2012
- Rekonstrukce ulice Na Sádkách v Chrudimi zahrnovala rekonstrukci zdi náhonu, rekonstrukci 6 ks lávek přes náhon s ocelovou konstrukcí a mostovkou z dubových hranolů, odbahnění náhonu včetně vymodelování dna náhonu, rekonstrukci stavidla, rekonstrukci místní komunikace a chodníků, rekonstrukci veřejného osvětlení, přeložky kabelu O2.
- 2016
- Rekonstrukce schodiště pod Myší dírou, Chrudim
- 2017
- Podpora domácího kompostování města Chrudim – občanům města byly na základě smluv zdarma rozdány kompostéry, které jim město Chrudim po pěti letech bezúplatně převede do osobního vlastnictví
- 2021
- vytvoření venkovních her na chodníku u zvláštní školy
- oprava havarijního stavu opěrné zdi nad Širokými schody, Chrudim
- dostavba obchvatu města Chrudim
- Protipovodňový varovný a informační systém města Chrudim

- Revitalizace ramene drobného vodního toku v Chrudimi
- Podpora třídění bioodpadu - občanům města byly na základě smluv zdarma rozdány hnědé popelnice na bioodpad, které jim město Chrudim po pěti letech bezúplatně převede do osobního vlastnictví. Za svoz bioodpadu občané nic neplatí.

2022

- vytvoření parkoviště u sokolovny
- oprava fasády na Regionálním muzeu
- výstavba poldru Na Šancích
- průběžné opravy školek, jejich zateplování a do budoucna plánované fotovoltaické panely na těchto budovách
- zjednosměrnění ulic v MPZ
- běžná obnova a oprava inženýrských sítí

D. 3. Charakterizujte stav technické infrastruktury v roce 2022 a uveďte hlavní investiční akce v MPR nebo MPZ v letech 2012 - 2022 (kanalizační síť, vodovodní řad, plynovod, elektrické vedení atd.).

- **2012**
- horkovod od ul. Novoměstská až po ul. Komenského 57
- **2013**
Přechody pro chodce u kruhového objezdu Na Bídě - úprava přechodů pro chodce u kruhového objezdu Na Bídě v Chrudimi včetně osvětlení přechodů a zhotovení středového ostrůvku.
- **2017**
výstavba kanalizace Tylovo nábřeží, Chrudim
- **2021**
rozšíření chrániček městské optické sítě Masarykovo nám. včetně záfuku optiky
- Chrudim, ul. Koželužská - stavba - výměna kabelového vedení NN, VN a přiložení trubky HDPE pro optickou síť
- **2022**
- Chrudim, ul. Novoměstská – rekonstrukce plynovodu

D. Péče o obyvatele a návštěvníky MPR nebo MPZ

D. 1. Počet trvalých obyvatel v MPR nebo v MPZ.

V roce 2012 byl počet trvalých obyvatel v MPZ Chrudim 2192.

K 31. 10. 2022 byl počet trvalých obyvatel v MPZ Chrudim 2340.

D. 2. Je v obci/městě/městské části hl. města Prahy zřízeno infocentrum? Jaké služby nabízí návštěvníkům, jakou má provozní dobu atp.?

Ve městě je zřízeno Informační centrum Chrudim, které se nachází v budově staré radnice na Resselově náměstí čp. 1, Chrudim.

Otevírací doba informačního centra:

červen-září:

po-pá 08:00-12:00, 12:30-17:00

so-ne 09:00-12:00, 12:30-17:00

říjen-květen:

po-pá 08:00-12:00, 12:30-16:00

sobota 08:00-12:00

Informační centrum – návštěvnost (leden-listopad) 2022

2022	domáci	turisté	cizinci	telefonický dotaz	E-mail	celkem
leden	504	68	2	74	14	662
únor	615	115	7	89	15	841
březen	639	148	14	119	30	920
duben	644	129	6	118	16	913
květen	782	174	12	119	13	1100
červen	828	258	8	98	8	1200
červenec	706	869	20	88	6	1689
srpen	740	583	45	132	8	1508
září	887	156	17	103	7	1170
říjen	652	208	18	86	12	976
listopad	978	113	14	140	12	1257

Poskytované služby:

- možnost využití bezplatného připojení Wi-Fi
- podávání informací v oblastech:
 - kulturní, společenské a sportovní akce
 - ubytovací a stravovací kapacity
 - turistické možnosti regionu
 - telefonní čísla a adresy
 - zajišťování informací z ostatních informačních center
 - dopravní spojení

Dále také:

- prodej upomínkových předmětů
- předprodej vstupenek TICKETSTREAM a TICKETPORTAL
- vstupenky na kulturní akce v Chrudimi
- příjem plakátů do výleповé služby
- veřejný internet
- zajišťování exkurzí v Informačním centru
- prohlídky bašty Prachárna
- zajištění průvodců po Chrudimi
- kopírování

D. 3. Kulturní památky, které byly nově zpřístupněny veřejnosti v MPR nebo MPZ v roce 2022 a s jakým zaměřením (kulturně výchovným, společenským atd.).

Památky jsou zpřístupněny veřejnosti v první řadě s osvětovým záměrem seznámit návštěvníky s kulturně historickým rozměrem města a přispět tak k obohacení jejich občanské orientace a vědomí. Některé z památek zprostředkovávají i speciální, zejména příležitostnou náplň, spočívající v hudebních a divadelních a výtvarných prezentacích. Některé z níže uvedených objektů jsou otevřeny pro veřejnost pouze několikrát do roka. Nejvíce památek se pro veřejnost otevírá při Dnech otevřených památek v Chrudimi. O prohlídku jindy nepřístupných prostor je stále větší zájem i proto, že prohlídka je často provázena odborným výkladem.

Kostel Nanebevzetí Panny Marie:

- kromě pravidelných bohoslužeb je celá stavba zpřístupněna zejména u příležitosti akcí tzv. Noci kostelů a Dne otevřených dveří památek. Při těchto příležitostech je zajištěno odborné průvodcovství. V turistické sezóně je stále otevřen. Dále se zde konají občasně koncerty a jiné kulturní akce např. během festivalu Zlatá Pecka.

Kostel sv. Michala:

- zpřístupněn zejména u příležitosti akcí tzv. Noci kostelů a Dne otevřených dveří památek. Při těchto příležitostech je zajištěn odborný výklad dějin a stavební historie.

Regionální muzeum v Chrudimi:

- zajišťuje z podstaty svého poslání bohatý samostatný kulturně historický program. Kromě stálých expozic jsou to pravidelné výstavy a bohatá přednášková činnost. Sama budova muzea je díky svým historickým hodnotám pro návštěvníky základním exponátem.

Muzeum loutkářských kultur

- nově koncipovaná moderní expozice. Muzeum má vlastní bohatý program specializovaný ve svém zaměření.

Muzeum barokních soch s přílehlými Klášterními zahradami

- představuje město Chrudim jako významné mimopražské centrum barokního sochařství. Muzeum je místem pravidelného konání kulturních a společenských akcí: koncertů vážné hudby, speciálních prohlídek, divadelních představení, svateb, promítání filmů, slavnostních předávání maturitních vysvědčení, vítání prvňáčků apod. V kryptě muzea se chystá speciální expozice, která má zaujmout hlavně rodiny s dětmi. Muzeum zajišťuje i občasné konání konferencí a seminářů se zaměřením na dějiny umění a architektury.

Divadlo Karla Pippicha

- přístupné celoročně v obvyklém režimu

Kostel sv. Kateřiny

- přístupný v případě zájmu. Konají se zde pravidelné bohoslužby a další setkání např. setkání nad biblí, setkání pro seniory nebo se pořádají i výlety pro rodiny s dětmi.

Bašta Prachárna

- Bašta Prachárna je jedinou dochovanou věží v původním chrudimském městském opevnění. Nachází se za kostelem sv. Josefa (Muzeum barokních soch) na okraji Klášterních zahrad. V současnosti se v ní nachází několik tabulí s informacemi o opevnění města Chrudim. Návštěvní doba po celý rok - pro zájemce jsou k dispozici klíče od bašty k zapůjčení na vratnou kauci v TIC Chrudim či v Muzeu barokních soch.

Kostel U sv. Kříže

- Otevřen při mších a Dnu otevřených dveří památek

Morový Sloup Proměnění Páně

- probíhají zde osvětové přednášky v rámci Dnů otevřených dveří památek

Chrudimská šatlava (Resselovo nám. čp. 4)

- prohlídka třípatrového historického sklepení

D. 4. Občanské vybavení v MPR nebo MPZ (ubytovací, stravovací, obchodní síť, zdravotnická, tělovýchovná, kulturní zařízení, dopravní obslužnost, parkování a další – uveďte obecně jejich přírůstky nebo úbytky v hodnoceném období).

Vývoj občanské vybavenosti v MPZ Chrudim je poměrně komplikovaným jevem. Jeho trend je ovlivněn ekonomickými, demografickými a sociologickými ukazateli. Nepřetržitě probíhá pomoc vlastníkům nemovitostí s jejich rekonstrukcemi provozoven a zkvalitňování a rozšiřování služeb a obchodů v MPZ.

Obchodní síť kolísá v závislosti na poptávce. Využití mnohých provozoven není v mnohých případech stabilní. Dostupnost z centra města do ostatních částí města je dobrá, vzhledem k poloze centra ve středu města a k možnosti využití městské hromadné dopravy, zajíždějící na Tyršovo náměstí a Školní náměstí, které jsou v blízkosti centra. Právě na Tyršově náměstí je záchytné parkoviště pro návštěvníky a turisty. Další placená parkoviště jsou přímo v centru města na Resselově náměstí. Celé území památkové zóny je také v běžné pěší dostupnosti z parkovacích míst na jejím okraji.

Přímo v památkové zóně je několik soukromých zdravotnických zařízení, sokolovna a dvě základní školy se sportovním zařízením (tělocvičny, venkovní hřiště), které jsou běžně užívány i veřejností. Jsou zde objekty divadla, kina a městského kulturního střediska, které jsou nemovitými kulturními památkami. K zvelebování objektů v MPZ byl nově vytvořen speciální program dotací s názvem Podpora zachování a obnovy nemovitostí, které nejsou kulturními památkami v Městské památkové zóně Chrudim a podpora reklamního označení provozoven na území Městské památkové zóny Chrudim. Hlavním cílem tohoto programu je motivovat vlastníky k rekonstrukci objektů právě v historickém jádru města Chrudim. Nabídka pracovních míst na tomto území je specifická. Zahrnuje především obchody a služby (městský úřad, školy, pošta, knihovna, archiv, katastrální úřad, banky aj.), dochází zde k rozšíření pracovních míst (nové obchody, dům s pečovatelskou službou, nové restaurace, Hotel Fortna – kulturní památka).

• obchody s potravinami	6
• obchody s ovocem a zeleninou	2
• restaurace	10
• drogerie	3
• obuv	5
• oděvy	15
• papírnictví	2
• sportovní potřeby	2
• knihkupectví	2
• občerstvení (lahůdky, cukrárny)	3

• lékárny	1
• zdravotnická zařízení (počet ordinací)	15
• školy základní	3
• zvláštní škola	1
• jazyková škola	1
• pošta	1
• knihovna	1
• státní okrasní archiv	1
• divadlo, kino (kryté)	1

D. 5. Propagace Programu regenerace MPR nebo MPZ na webových stránkách obce/města/městské části hl. města Prahy. Prezentace MPR nebo MPZ a kulturních památek, nacházejících se v obci/městě/městské části hl. města Prahy na webových stránkách obce/města/městské části hl. města Prahy - informace pro návštěvníky MPR nebo MPZ. Informace občanům obcí a měst a městských částí hl. města Prahy s MPR a MPZ, týkající se památkové péče včetně programů na obnovu kulturních památek na webových stránkách obce/města/městské části hl. města Prahy. Odkaz na příslušné webové stránky.

- Městská památková zóna Chrudim je propagována na této webové adrese
<https://chrudimsky.navstevnik.cz/mestska-pamatkova-zona/>
- Veškeré rady a informace z úseku památkové péče včetně informace o Programu regenerace nalezne návštěvník na webových stránkách
<https://www.chrudim.eu/formulare/ds-1254/p1=1471>
- Seznam nemovitých kulturních památek a památkově chráněných území na území ORP Chrudim je dostupný na adrese:
<https://www.chrudim.eu/formulare/ds-1254/p1=1471>

Program regenerace – město Chrudim se každoročně účastní Programu regenerace MPR a MPZ Ministerstva kultury. Z tohoto Programu mohou za určitých podmínek získat finanční příspěvek na opravu nemovitých kulturních na území MPZ všichni vlastníci kulturních památek. Objem přidělovaných prostředků se dělí zejména podle naléhavosti opravy a její formální připravenosti. Zařazení do Programu navrhuje Odbor školství, kultury, sportu a památkové péče a schvaluje pracovní skupina pro Program regenerace, ve které je zastoupeno vedení města a odborní garanti.

Město prostřednictvím informačního centra vydává každoročně několik publikací, které informují o jeho historii, městské památkové zóně a kulturních památkách. Aktuální informace se pravidelně objevují v Chrudimském zpravodaji, který vychází jedenkrát za měsíc a je zdarma distribuován všem občanům města.

E. Společenský život

E. 1. Občanská sdružení, nadace, spolky, umělecké soubory působící v obci či městě podporující regeneraci památek, jejich prezentaci a využití s uvedením jejich konkrétních aktivit v roce 2022.

V Chrudimi zatím nepůsobí žádná občanská sdružení, nadace, spolky, umělecké spolky a umělecké soubory, jejichž ústřední náplní činnosti je regenerace památek sama o sobě. Nepřímo se však na prezentaci a využití památek v rámci své činnosti podílejí níže uvedené místní občanská sdružení, nadace, spolky a umělecké soubory.

- pěvecký soubor Slavoj – založený ve 2. polovině 19. století
- pěvecký a hudební spolek Animal Singers
- pěvecký soubor Salvátor
- pěvecký sbor Petrklíčec
- loutkářský soubor Kacafírek
- loutkářský spolek Ahoj
- národopisný soubor Kohoutek
- dětský národopisný soubor Kuřátka
- dechový orchestr Chrudimské besedy
- hudební soubor Consort
- ochotnický divadelní spolek J. N. Štěpánka
- taneční spolek Besta a MD Dance
- trampská skupina Chrupa
- dětský hudebně-dramatický soubor Paraplíčko a další

E. 2. Akce, které se vztahují k akcím obnovy kulturních památek z Programu regenerace MPR a MPZ, nebo využívají a rozvíjejí místní tradice (trhy, soutěže, setkání rodáků, poutě, oslavy místních svátků atd.).

1. ledna / Novoroční ohňostroj v Klášterních zahradách

19. února / Masopustní jarmark aneb obchůzka s maškrou

Tradiční průvod Národopisného souboru Kohoutek.

12. března / Ples hudebníků

19. března / Ples královského věnného města

Do 20. března / Mladí fotografují památky

Soutěž pro žáky a studenty základních a středních škol, kteří pořizují fotografie vyjadřující hlavní myšlenky Dnů evropského dědictví.

2. dubna / Zahájení sezóny v Muzeu barokních soch

Putovní výstava o Přemyslu Otakarovi II.

4. dubna / Krajské kolo celostátní přehlídky školních dětských pěveckých sborů.

6. dubna / Brány památek dokořán

Tento den byl věnován Karlu Pippichovi a Divadlu Karla Pippicha.

9. dubna / Velikonoční jarmark

Vítání jara, pletení pomlázek, součástí jarmarku také tradiční soutěž „O nejlepšího velikonočního beránka“ a soutěž o nejhezčí velikonoční vajíčko v dospělé i dětské kategorii.

9. dubna / Trampské jaro

Tradiční jarní koncert chrudimské kapely Chrpa.

26. dubna – 15. května / 21. ročník Výtvarného salónu Královských věnných měst (téma výstavy byla „Voda ve věnných městech“).

Výstava výtvarných prací žáků ze ZUŠ královských věnných měst.

1. května / Stavění máje na Resselově náměstí

8. května / Vzpomínkový akt u příležitosti Dne vítězství

14. května / Swingové odpoledne v Klášterních zahradách

14. května / Choralia Chrudim 2022 (Hudební festival „Athény východních Čech“)

63. celostátní přehlídka pěveckých sborů dospělých z pověření a za finančního přispění Ministerstva kultury a pod záštitou ministra kultury Martina Baxy.

19. května / ZUŠky spolu v Muzeu barokních soch

První ročník setkání žáků základních uměleckých škol, společný recitál žáků ZUŠ Chrudim a ZUŠ Heřmanův Městec.

21. května / Bohemia Apetit Fest

První gastronomický festival v Chrudimi v krásném prostoru Klášterních zahrad

3. června / XVII. Chrudimská muzejní noc

Netradiční noční prohlídka všech tří muzeí (Regionální muzeum Chrudim, Muzeum barokních soch, Muzeum loutkářských kultur) se speciálním programem a soutěžním kvízem.

10. června / Noc kostelů

15. – 17. června / Oslavy 20 + 1 let členství v Národní síti Zdravých měst ČR

16. června / Chrudimská komorní filharmonie a smyčcový orchestr

Koncert Chrudimské komorní filharmonie a smyčcových orchestrů ze Základní umělecké školy Chrudim

22. června / FAŽUCH festival animace žáků umění Chrudim

30. června – 6. července / 71. Loutkářská Chrudim

Celostátní přehlídka amatérského loutkářství.

2. července / 50 let Muzea loutkářských kultur

Půlstoletí od svého vzniku MLK oslavil festivalem v ulicích města, tombolou i novou výstavou.

14. července / položení Stolpersteinů – kamenů zmizelých

5. – 7. srpna / Salvátorská pouť

Tradiční pouť se světskou zábavou i duchovním programem. Atrakce všeho druhu v historickém centru města.

12. – 14. srpna 2022 / Letní barokní scéna - Muzeum barokních soch a Klášterní zahrady

Barokní hudba, bohaté kostýmy a procházky po malebném historickém centru královského věnného města. Putování starou Chrudimí s kapucínem Fortunátem.

21. – 29. srpna / Zlatá Pecka

Hudební festival Zlatá Pecka, jehož patronkou je světově známá mezzosopranistka Dagmar Pecková, bude letos věnován osobnosti Wolfganga Amadea Mozarta.

30. srpna – 1. září / Bez nití / Odvázané léto na terasách

Loutková divadla, workshopy i koncerty na slunečných terasách Muzea loutkářských kultur.

2. – 4. září / Chrudimské dožínky

Tradiční folklórní festival, tentokrát v Klášterních zahradách, folklórní jarmark s přehlídkou folklórních souborů, přehlídka řemeslné výroby, tvůrčí dílny.

3. září / Oslavy 150. výročí založení Sboru dobrovolných hasičů města Chrudim

7. září / Dokud se zpívá aneb Zážitkové odpoledne nejen pro seniory v Klášterních zahradách

10. září / Den otevřených dveří památek a Chrudim (o)žije!

11. září / Benefiční koncert – 30. výročí Oblastní charita Chrudim

V kostele Nanebevzetí Panny Marie v Chrudimi vystoupil v komorním obsazení orchestr Bohemian Symphony Orchestra Prague spolu se světoznámou operní pěvkyní Noemou Erbou, rodačkou z Hrochova Týnce.

14. září / Pietní akt u příležitosti 85. výročí úmrtí T. G. Masaryka v parku Republiky

15. září / Zahajovací orchestrální koncert: Václav Hudeček 70

17. září / Prohlídka staré Chrudimi

Klub českých turistů připravil pod vedením Karla Lázničky a Jana Tesaře komentovanou prohlídku staré Chrudimi.

21. září / Noc literatury v Muzeu loutkářských kultur

24. září / První Babský bál v Chrudimi

1. října / Trampský podzim

Tradiční koncert trampské kapely Chrupa & hostů - Vodáci Pardubice, Roza Rosice u Brna.

15. října / Rybí jarmark

Rybí dobroty na Resselově náměstí.

20. října / Slavnostní koncert k 165 letům existence hudebního spolku Slavoj

26. listopadu / Kateřinské posvícení

Pravá zabijačka s dechovkou na Resselově náměstí.

11. prosince / Stříbrná neděle v Muzeu

Muzeum plné stánků, vánočních ozdob a dalších dárků.

19. – 23. prosince / Vánoce v zahradách 2022

Vánoční jarmark v Klášterních zahradách.

E. 3. Zájem podnikatelské sféry o záchranu a využití místních významných památkových objektů (zda se podílí na financování jejich obnovy nebo je jen využívají pro své aktivity včetně výše podílu soukromých prostředků na obnově památek v roce 2022 - konkrétní objekty s vyznačením finančních nákladů).

Program města Chrudim

„Podpora zachování a obnovy nemovitostí, které nejsou kulturními památkami v Městské památkové zóně Chrudim a podpora reklamního označení provozoven na území Městské památkové zóny Chrudim“ – hlavním cílem tohoto programu je motivovat vlastníky k rekonstrukci objektů v historickém jádru města Chrudim.

F. Finanční účast na obnově památkových objektů v roce 2022

F. 1. Částka z rozpočtu obce/města/městské části hl. města Prahy, věnovaná na obnovu památek v roce 2022 a v kolika případech (údaje zaokrouhlit):

Rozpočet	Počet akcí	Kč (tis.)	Poznámka
Celkem na území obce /města	5	6.500	
Z toho na území MPR nebo MPZ	5	5.542	
Památky v jiném než obecním vlastnictví (na území MPR nebo MPZ)	1	4.192	
Podíl finančních prostředků z celkového objemu výdajů rozpočtu obce/města/městské části hl. města Prahy, na obnově památek v roce 2022 na území obce/města/městské části hl. města Prahy v %	5	2,46%	

F. 2. Částka z rozpočtu Ministerstva kultury v rámci Programu regenerace MPR a MPZ v roce 2022 s uvedením konkrétní akce (rozepište samostatně). Jako přílohu uveďte tabulku rekapitulace akcí obnovy připravovaných v Programu regenerace MPR a MPZ na rok 2022, která byla přílohou Anketního dotazníku na rok 2022.

V rámci Programu regenerace MPR a MPZ v roce 2022 byla poskytnuta částka 860.000,-Kč.

Měšťanský dům čp. 65, Břetislavova ul., Chrudim – 57.000,-Kč na obnovu okna a terakotového ostění

Resselovo náměstí 1, Chrudim – 803.000,-Kč oprava střechy na budově staré radnice

Rekapitulace akcí obnovy připravovaných v Programu regenerace městských památkových rezervací a městských památkových zón na rok 2022

Název městské památkové rezervace nebo městské památkové zóny: CHRUDIM

Poř. č.	Kulturní památka (identifikace objektu)	Akce obnovy (stručná charakteristika)	Druh vlastníka (FO, PO, církev, obec, kraj)	Celkové náklady 2022 (v tis. Kč) včetně DPH	Z toho náklady na "památkové" práce (v tis. Kč) včetně DPH	Potřeba státní podpory (v tis. Kč) včetně DPH
1.	Regionální muzeum, Široká 86, Chrudim	oprava fasád a statické zajištění jižního nároží	obec	6 419	6 419	3 209
2.	Dům čp. 1, Resselovo náměstí, Chrudim	oprava střešní konstrukce II. etapa	obec	4 371	3 859	1 929
3.	Obytný dům čp. 129 (Špalíček), Kožehušská ul., Chrudim	oprava fasády	Společenství vlastníků bytových jednotek	1 071	1 033	516
4.	Dům čp. 55 (Kuchyníkovský), Masarykovo nám., Chrudim	celková oprava objektu	FO	8 582	8 361	4 180
5.	Kostel Nanebevzetí Panny Marie	oprava opláštění a věži kostela	církev	35 996	34 970	17 485
6.	Dům čp. 83, Štěpánkova ul., Chrudim	oprava fasády	FO	95	84	42
7.	Kostel sv. Kateřiny	odvlhčení kostela	církev	2 047	2 047	1 023
8.	Dům čp. 65, Břetislavova ul., Chrudim	restaurování terakotového ostění včetně repase původního okna	FO	119	83	67
Akce obnovy připravované na rok 2022 celkem				58 700	56 856	28 451

F. 3. Částka z jiných zdrojů (kraj, stát, EU) - uvést, zda bylo požádáno na rok 2022 o finanční prostředky z jiných zdrojů, a zda - li byly finanční prostředky získány a využity.

Knihovna v Topolské ulici, Chrudim (žádost podaná v srpnu 2022, realizace 2023, IROP - EU)

Celkové náklady: 18 274 129,94 Kč

Uznatelné náklady: 17 454 212,25

Dotace: 14 836 080,42 Kč

Obnova hrobu JUDr. Františka Wagnera na hřbitově U Kříže, Chrudim

Žádost o dotaci i realizace proběhla v roce 2022 (Pardubický kraj)

Celkové náklady: 243 800 Kč

Uznatelné náklady: 243 800 Kč

Dotace: 30 000 Kč

Náklady by byly asi poloviční, ale před dokončení restaurátorských prací došlo k pádu stromu a rozbití restaurované sochy nad hrobem, která musela být znovu opravena.

Obnova sochy sv. Jana Nepomuckého – I. etapa oprav pískovcových soch na parapetu v Široké ulici, Chrudim – (kulturní památka) žádost byla podána v roce 2022, ale dotaci město z Pardubického kraje nedostalo z důvodu malé alokace.

Rekonstrukce cyklostezky Masarykovo nám. - ul. Vrchlického Chrudim

celkové náklady akce dle žádosti podané v letošním roce: 16 515 995,00 Kč

uznatelné náklady: 13 862 755,60 Kč

dotace: 11 783 342,00 Kč

Dotace ze SFDI (Státní fond dopravní infrastruktury)

V rámci **Programu regenerace MPR a MPZ** v roce 2022 byla poskytnuta částka 860.000,- Kč.

Měšťanský dům čp. 65, Břetislavova ul., Chrudim – 57.000,-Kč na obnovu okna a terakotového ostění

Resselovo náměstí 1, Chrudim – 803.000,-Kč oprava střechy na budově staré radnice

Žádáno na Pardubický kraj na akci: restaurování sochy sv. Jana Nepomuckého v Široké ulici v Chrudimi

G. Koncepční příprava regenerace

G. 1. Územní plán /stav rozpracovanosti, datum schválení, evidence dle § 162 zákona č. 183/2006 Sb., o územním plánování a stavebním řádu (stavební zákon), na internetových stránkách Ústavu územního rozvoje <http://www.uur.cz/>.

Územní plán města Chrudim zpracoval ATELIÉER URBI Brno byl schválen Zastupitelstvem města Chrudim na jednání dne **11. 11. 2013**. Dne 19. 9. 2022 byla schválena Zastupitelstvem města Chrudim Změna č. 5.

G. 2. Regulační plán MPR nebo MPZ anebo územní studie MPR nebo MPZ /dle § 30 zákona č. 183/2006 Sb. o územním plánování a stavebním řádu (stavební zákon), v platném znění/. Stav rozpracovanosti, datum schválení zastupitelstvem, evidence dle § 162 zákona č. 183/2006 Sb., o územním plánování a stavebním řádu (stavební zákon), na internetových stránkách Ústavu územního rozvoje <http://www.uur.cz>, příp. plán ochrany MPR nebo MPZ /dle § 6a zákona č. 20/1987 Sb., o státní památkové péči, ve znění pozdějších předpisů/. Stav rozpracovanosti, datum vydání opatření obecné povahy krajem.

Název: **Regulační plán MPZ Chrudim**

Pořizovatel: **MěÚ Chrudim, Odbor územního plánu a regionálního rozvoje**

Zpracovatel: **ATELIÉR URBI BRNO**

Datum schválení obecním zastupitelstvem

a) zadání: **17. 9. 2018**

b) konceptu (souborné stanovisko):

c) návrhu:

Předpokládaný termín schválení návrhu obecním zastupitelstvem: **2023**

G. 3. Program regenerace MPR a MPZ (aktuálnost dokumentu, kvalita, datum schválení zastupitelstvem a datum jeho poslední aktualizace).

Název Programu: **Program regenerace MPZ Chrudim**

Zpracovatel: **MgA. F. R. Václavík**

Datum dokončení: **31. 10. 2012**

Datum schválení Programu zastupitelstvem: **17. 12. 2012**

Časový horizont, ke kterému je Program regenerace zpracován: **10 let**

Program regenerace – přehled čerpání státní finanční podpory na jednotlivé akce

Rok	Dotace celkem	Z toho na	Objekt
1994	1,000.000,-		čp. 86/IV. Město Chrudim
1996	2,410.000,-		čp. 86/IV. Město Chrudim
1997	1,700.000,-	670.000,-	balustráda, Město Chrudim
		490.000,-	čp. 43/I., Ekosan
		540.000,-	čp. 32/IV., pí Beerová
1998	2,140.000,-	650.000,-	čp. 6/IV. Město Chrudim
		450.000,-	čp. 106/III., pí Kyselová
		500.000,-	čp. 76/I., EGO
		90.000,-	čp. 135/I., p. Herbst
1999	1,240.000,-	300.000,-	čp. 27/III., p. Horníček
		400.000,-	čp. 85/I., ETS
		140.000,-	čp. 88/I., p.Prokop
		324.000,-	hradby, Město Chrudim
		76.000,-	6/II., ZŠ, Město Chrudim
2000	1,330.000,-	930.000,-	hradby, Město Chrudim
		400.000,-	čp. 43/I., Ekosan
2001	1,310.000,-	710.000,-	hradby, Město Chrudim
		200.000,-	čp. 1/I., Město Chrudim

		400.000,-	čp. 85/I., ETS
2002	1,540.000,-	232.550,-	hradby Město Chrudim
		158.554,-	čp. 1/I., Město Chrudim
		750.000,-	čp. 43/I., Ekosan
		180.250,-	čp. 106/III., pí. Kyselová
		32.500,-	čp. 67/I., pí Kašparová
		186.146,-	čp. 139/I., p. Dvořák
2003	1,150.000,-	1,000.000,-	bašta Prachárna, Město Chrudim
		150.000,-	hradby, Město Chrudim
2004	1,450.000,-	400.000,-	bašta Prachárna, Město Chrudim
		100.000,-	čp. 43/I., Ekosan
		250.000,-	čp. 104/II., p. Novotný
		700.000,-	čp. 32/IV., RENO
2005	1,120.000,-	580.000,-	opevnění u Prachárny, Město CR
		140.000,-	čp. 104/II., p. Novotný
		400.000,-	čp. 32/IV., RENO
2006	1,320.000,-	700.000,-	restaurování Nov.kašny CR
		240.000,-	čp. 104/II., p. Novotný
		190.000,-	čp. 43/I., Ekosan
		190.000,-	čp. 32/IV., RENO

2007	950.000,-	126.000,-	restaurování sv.J.Nepomuc. CR
		374.000,-	náhon, Město Chrudim
		450.000,-	čp. 104/II., p. Novotný
2008	1,255.000,-	700.000,-	čp. 60/I. Město Chrudim
		206.000,-	čp. 104/II. p. Novotný
		223.000,-	čp. 129/III. fyz.osoba
		126.000,-	čp. 112/I. fyz.osoba
2009	740.000,-	740.000,-	restaur.sloupu a kašny město Chrudim
2010	1.143.000,-	951.000,-	ZŠ Školní náměstí, čp. 6 – fasáda
		72.000,-	restaur. sochy Viktorína Kornela
		120.000,-	čp. 104 – p. Novotný
2011	825.000,-	163.000,-	sochy sv. Václava a sv.J.Nepomuc.
		102.000,-	čp. 92/I. město Chrudim – okna
		135.000,-	městské hradby, město Chrudim
		353.000,-	čp. 104 – p. Novotný
		72.000,-	čp. 2 – Moravcovi
2012	1.105.000	1.105.000	čp. 92/I, město Chrudim – střecha, komín
2013	675.000	395.000	čp. 92 – dokončení obnovy střechy
		165.000	čp. 112 – obnova fasády
		115.000	Koželužská čp. 129 – výměna 15ks oken

2014	2.495.000	326.000	ZŠ Školní náměstí čp. 6, obnova kamenného portálu
		94.000	Štěpánkova čp. 92, obnova fasády
		327.000	Filištínská čp. 28 – oprava střechy a fasády
		280.000	park – východní iluzivní brána na p.č.167/1
		135.000	Masarykovo náměstí čp. 55 – restaurování sochy Adama
		215.000	Koželužská čp. 129 – výměna oken, dveří
		24.000	Sladkovského ul. čp. 29 – restaurování kamenného portálu
		90.000	Žižkovo náměstí čp. 104 – obnova fasády
		1.004.000	úsek městského opevnění – I. etapa oprava zdi
2015	1.410.000	1.334.000	úsek městského opevnění – II. etapa oprava zdi
		76.000	kostel sv. Michala – rekonstrukce a oprava bočního schodiště
2016	1.130.000	1.130.000	Chrudimská beseda, Široká čp. 85 - oprava střechy
2017	1.810.000	1.642.000	Chrudimská beseda I. etapa obnovy fasády
		49.000	obnova opěrných pilířů presbytáře kostela sv. Kateřiny a související práce
		119.000	Filištínská čp. 25 obnova uliční fasády
2018	1.975.000	300.000	Štěpánkova 142, Chrudim
		1.675.000	Chrudimská beseda, fasáda II. etapa
2019	2.055.000	1.791.000	Chrudimská beseda, schodiště přední a zadní
		264.000	Ekosan, Fortenská 43, Chrudim, fasáda

2020	1.505.000	446.000	Divadlo – střecha
		708.000	Pomník Viktorina Kornela - restaurování
		351.000	Resselův dům, Široká 124, Francouz
2021	1.510.000	1.137.000	Radnice čp. 1 oprava střechy I. etapa
		240.000	Masarykovo nám. 55, Chrudim, Wiesner – restaurování schodiště
		133.000	Štěpánkova 83, Chrudim, výměna oken
2022	860.000	803.000	Radnice čp. 1 oprava střechy II. etapa
		57.000	Břetislavova čp.65 – rest.okna

G. 4. Veřejně dostupný Program rozvoje obce, včetně začlenění regenerace území MPR nebo MPZ (stav rozpracovanosti, datum schválení, zveřejnění např. v databázi Obce PRO apod.). Další dokumenty využívané při realizaci regenerace MPR nebo MPZ (strategie CLLD, ITI, IPRU).

Strategický plán udržitelného rozvoje města Chrudimi 2015–2030

[Strategický plán udržitelného rozvoje města Chrudimi 2015–2030: Chrudim](#)

Strategie komunitně vedeného místního rozvoje MAS Chrudimsko, z.s. na období 2021–2027

[konceptni-cast-strategie-clld-mas-chrudimsko-20212027.pdf \(maschrudimsko.cz\)](#)

H. Závěrečný komentář pro vývoj území MPR nebo MPZ

Stručně zhodnotit vývoj území MPR nebo MPZ z pohledu památkové péče, popsat celkový dojem z obrazu a funkcí území MPR nebo MPZ včetně veřejných prostranství, zeleně atd., provést hodnocení z pohledu obyvatel, návštěvníků, podnikatelů, atp. Zhodnotit stav a způsob regulace reklamy na území MPR nebo MPZ. Další zdroje finančních prostředků získané na obnovu kulturních památek v MPR nebo MPZ prostřednictvím veřejných sbírek, neziskových organizací, sponzorských darů apod.

Městská památková zóna zahrnuje území historického jádra v hradbách a části navazujících předměstí. Jádro, (dnešní Chrudim I) vystavěné na ostrožně nad řekou Chrudimkou, si zachovalo středověkou strukturu, narušenou jen dílčími zásahy v minulosti (přestavba severovýchodního nároží v 19. a počátku 20. století) i současnosti (zbourání a zastavění části uliční fronty ve Filištínské ulici, zástavba východní strany severovýchodního bloku Resselova náměstí). Členitost terénu a sevřenost objemu historické zástavby jádra vytváří cenné pohledové hodnoty, které nejsou prakticky narušeny. Dominantu tvoří gotický kostel Nanebevzetí Panny Marie s dvouvěžím vytvářejícím v dálkových pohledech charakteristickou siluetu města. Stavební fond obsahuje řadu objektů se zachovaným kontinuálním stavebním vývojem od středověku. Obsahuje také řadu kvalitních realizací z období klasicistní až modernistické přestavby města.

Předměstí jsou poznamenána především novodobými zásahy do jejich původní struktury. Právě hranice novodobé a historické struktury byla určující při stanovení územního rozsahu zóny, vyhlášené v roce 1990. Ústřední osou Kateřinského a Jánského předměstí je koryto regulované řeky Chrudimky doplněné ještě městským náhonem při patě ostrožny.

Na severní a jihozápadní straně tvoří řeka také přirozenou hranici zóny. Vodní prvky vytvářejí v kontextu s urbanistickou strukturou nesmírně zajímavý fenomén, jehož potenciál je využit i při soudobých úpravách veřejných prostranství. Přirozeným těžištěm Nového města je hřbitovní kostel sv. Archanděla Michaela zasazený v parku. Stavební fond předměstí zahrnuje především realizace z 2. poloviny 19. a 1. poloviny 20. století, v případě Nového města jsou do zóny zahrnuty i stavby bytových domů z 50. – 80. let 20. století a také novodobé realizace. Obnovovaná kvalita prostředí a zachovalost historického stavebního fondu zařazuje Chrudim mezi nejvýznamnější lokality v České republice.

Uvést, zda ve městě/obci/městské části hl. města Prahy existuje vlastní fond pro území MPR nebo MPZ na obnovu kulturních památek, na opravu nepamátkových objektů.

Město Chrudim v roce 2019 vytvořilo vlastní Program města Chrudim.

„Podpora zachování a obnovy nemovitostí, které nejsou kulturními památkami v Městské památkové zóně Chrudim a podpora reklamního označení provozoven na území Městské památkové zóny Chrudim“

Město Chrudim chce aktivně podpořit zachování a obnovu nemovitostí, které nejsou kulturními památkami a nacházejí se na území Městské památkové zóny Chrudim (dále jen MPZ Chrudim). S ohledem na existenci dotačních programů Ministerstva kultury České republiky, které umožňují finanční podporu vlastníkům nemovitostí, které jsou kulturními památkami, se město Chrudim rozhodlo vlastní dotační program zaměřit právě na nemovitosti, které nejsou kulturními památkami a zároveň se nacházejí na území MPZ Chrudim (dále jen Podpora obnovy nemovitostí) a přispět tak k estetizaci a zlepšení celkového architektonického výrazu objektu a tím i zlepšení celkového vzhledu veřejného prostoru města Chrudim. Smyslem zavedením dotačního titulu je motivovat vlastníky nemovitostí k jejich zachování a obnově.

Druhá část dotačního programu se zaměřuje na podporu reklamního označení provozoven na území MPZ Chrudim, konkrétně na úhradu nákladů na architektonický návrh reklamního označení provozovny (dále jen Podpora reklamního označení provozoven)¹.

Pro hodnocení jednotlivých žádostí a doporučení rozdělení výše finančních prostředků určených rozpočtem města Chrudim na tento dotační program je Radou města Chrudim jmenována pracovní skupina pro Program „Podpora zachování a obnovy nemovitostí, které nejsou kulturními památkami v Městské památkové zóně Chrudim a podpora reklamního označení provozoven na území Městské památkové zóny Chrudim“ (dále jen pracovní skupina).

Kritéria dotačního programu

1. Podpora zachování a obnovy nemovitostí, které:

- se nacházejí v MPZ Chrudim,
- nejsou kulturními památkami,
- vykazují určité historické kvality,
- jsou vlastníkem pravidelně udržovány.

2. Podpora reklamního označení provozoven, umístování reklamních, informačních a propagačních zařízení a dalšího mobiliáře na území MPZ Chrudim.

- objekt může být i památkově chráněn
- objekt bude vytipován pracovní skupinou
- návrh reklamního označení bude vytvořen grafikem a odsouhlasený pracovní skupinou

¹ Na území města Chrudim je platná Obecně závazná vyhláška č. 6/2005 o umístování reklamních zařízení v Městské památkové zóně města Chrudim

Podpora zachování a obnovy nemovitostí:

- náklady na opravu nebo výměnu střešní krytiny, včetně klempířských prvků a prvků nadstřešních částí komínových těles,
- náklady na obnovu nebo údržbu omítek uličních a pohledově exponovaných fasád, včetně obnovy jejich zdobných architektonických prvků (sochy, výdusky, balustrády, balkony apod.),
- náklady na barevné nátěry uličních a pohledově exponovaných fasád
- náklady na obnovu dřevěných oken a výtvarně pojatých vrat a vchodových dveří na uličních fasádách domů.

Město Chrudim jako poskytovatel se bude finančně podílet na úhradě celkových uznatelných nákladů ve výši **max. 50 % z uznatelných nákladů na jednotlivou akci bez možnosti etapizace. V případě, že je žadatel plátcem DPH a bude uplatňováno DPH na vstupu z přijatých faktur, dotace nebude použita na úhradu DPH.**

Podpora reklamního označení provozoven

- náklady spojené s architektonickým návrhem reklamního označení provozoven, umístěním reklamních, informačních a propagačních zařízení a dalšího mobiliáře reklamního označení provozovny na nemovitosti, která se nachází na území MPZ Chrudim,
- náklady spojené se zhotovením vlastního reklamního prvku.

Město Chrudim jako poskytovatel se bude finančně podílet na úhradě celkových uznatelných nákladů ve výši **max. 80 % z uznatelných nákladů, které budou zahrnovat návrh i realizaci, nejvýše však 80.000,- na jednotlivou akci. V případě, že je žadatel plátcem DPH a bude uplatňováno DPH na vstupu z přijatých faktur, dotace nebude použita na úhradu DPH.**

Schválil: Ing. František Pilný, MBA

Datum: **14. 12. 2022** 2022

Podpis

U.2.
.....
